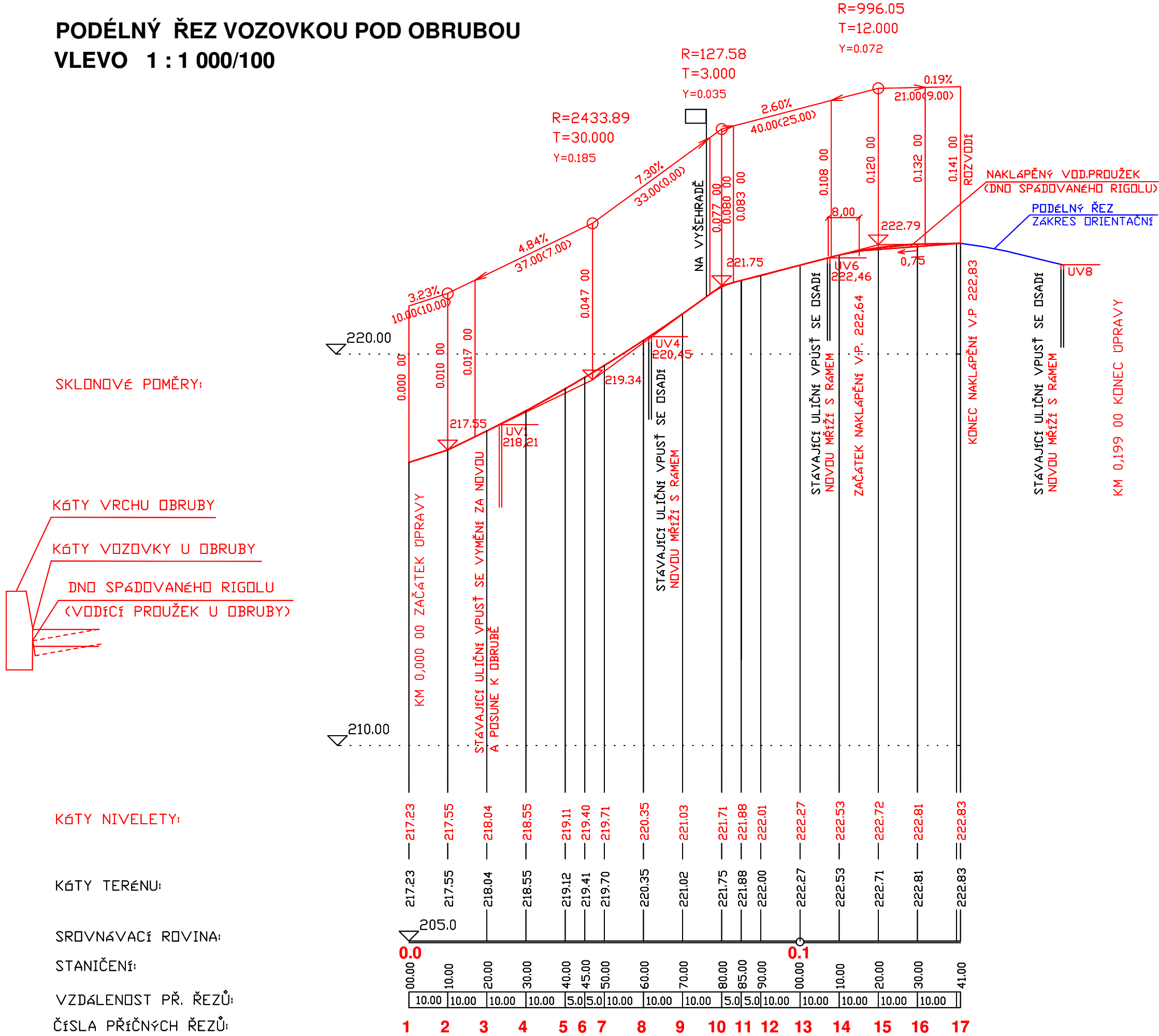


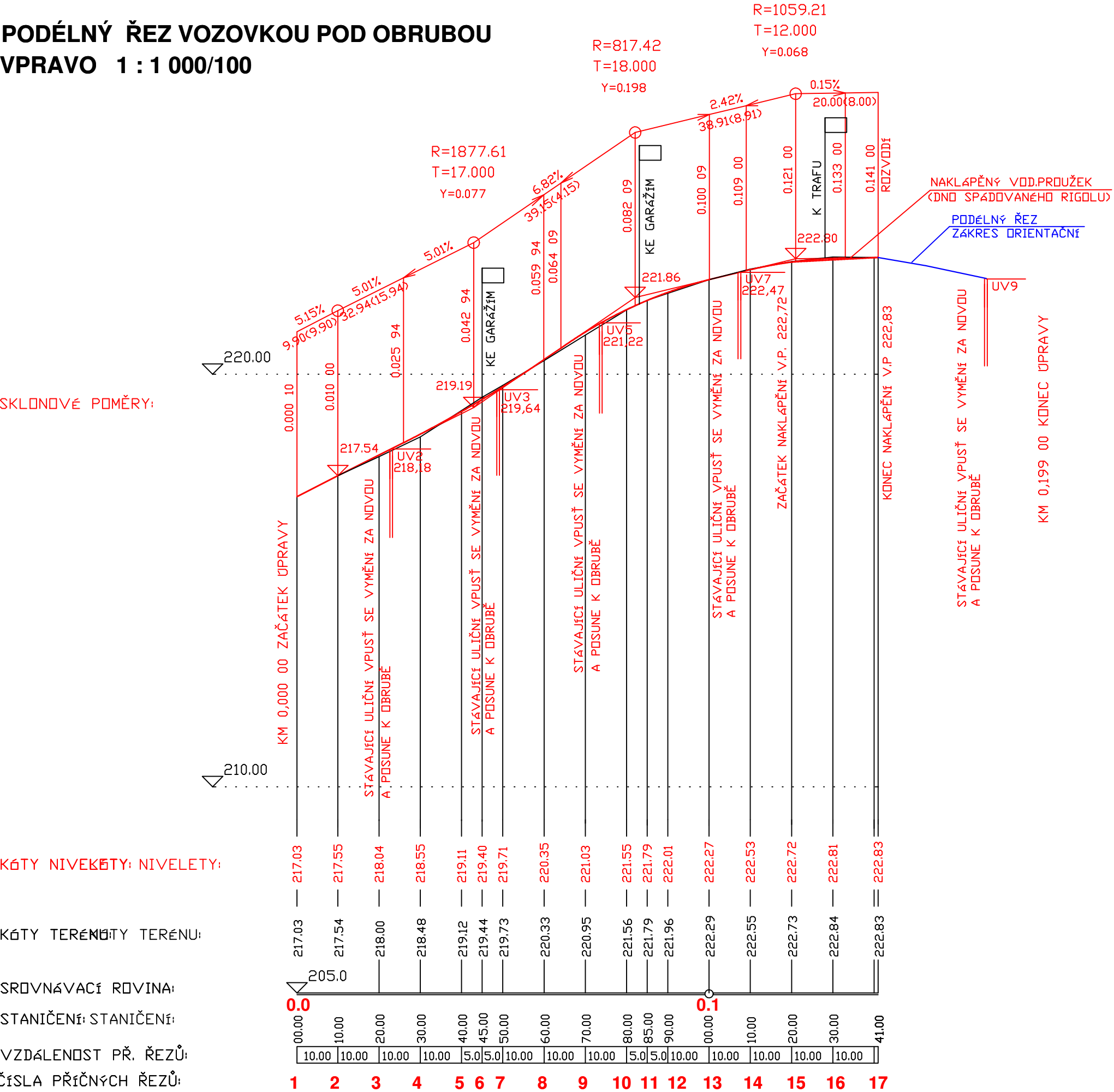
DRUH POVRCHU ÚZEMÍ
KATASTRÁLNÍ ÚZEMÍ
KRAJ: PARDUBICKÝ


PODÉLNÝ ŘEZ VOZOVKOU POD OBRUBOU
VLEVO 1 : 1 000/100



DRUH POVRCHU ÚZEMÍ
KATASTRÁLNÍ ÚZEMÍ
KRAJ: PARDUBICKÝ

PODÉLNÝ ŘEZ VOZOVKOU POD OBRUBOU
VPRAVO 1 : 1 000/100



SOÚŘADNICOVÝ SYSTÉM: JTSK		VÝŠKOVÝ SYSTÉM: BALT p.v.			
NADM. VÝŠKA		Index	Změna	Datum	
Vypracoval Sýkorová M.		Kontroloval Ing. Kučera M.	 VDI PROJEKT s.r.o. vodothospodářská a dopravní infrastruktura K Bořic 1453/6, 101 00 Praha 10		
Zodpovědný projektant Ing. Kučera M.		Hlavní inženýr projektu Ing. Kučera M.			
Akce			Investor		
REKONSTRUKCE CHODNÍKŮ V ULICI PŘEMYSLOVA, PŘELOUČ			Město Přelouč		
Objekt			Město / Obec Přelouč		Kraj Pardubický
			Technická zpráva		Formát 4XA4
SO 101 KOMUNIKACE A CHODNÍKY			Stupeň DSP+PDPS		Měřítko 1:1000/100
Profese DOPRAVNÍ STAVBY			Číslo zakázky 20/18		Paré
Název přílohy			Číslo přílohy C.1.3		
PODÉLNÉ ŘEZY					